



Mountain Bike intorno al Lario

www.paolo-sonja.net/bike

Per il tuo logo
qui: [bacheca@
paolo-sonja.net](mailto:bacheca@paolo-sonja.net)

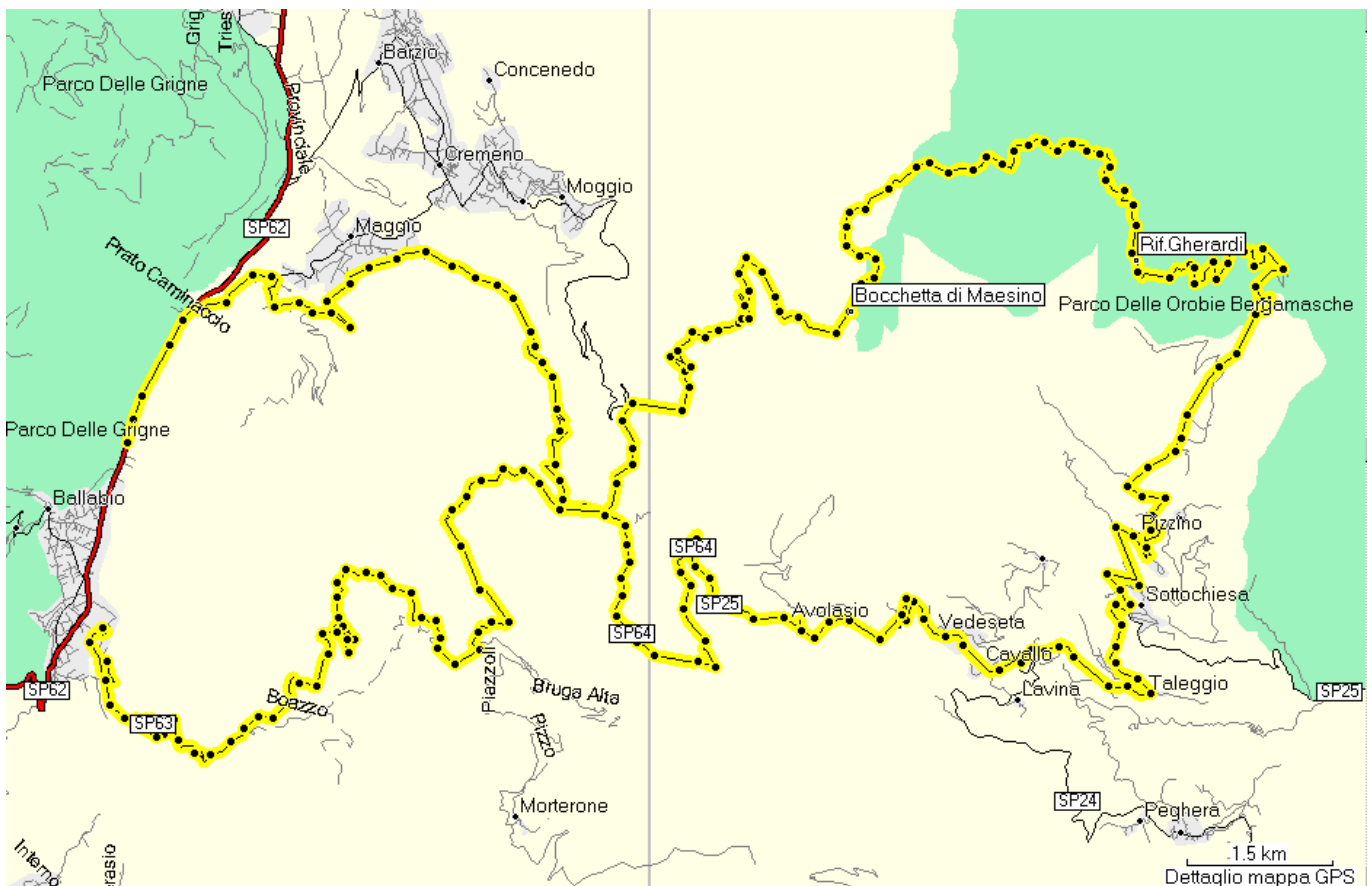
Doppio anello: Culmine di S.Pietro - Artavaggio - Val Taleggio

Ballabio (650m) - Maggio (774m) - Sterrata della Val Frera - Culmine di S.Pietro (1250m) - Piani di Artavaggio (1700) - Rif.Gherardi (1650m) - Pizzino (930m) - Sottochiesa - Vedeseta - Culmine S.Pietro - Forcella D'Olino (1150m) - Ballabio

Note: interessante doppio anello, visto sulla carta praticamente un otto! Per i meno allenati affrontabili anche in due giri separati.

Percorso: Da Ballabio alla Culmine per la faticosa sterrata della Val Frera (recentemente sistemata nella parte bassa), quindi la sterrata di Artavaggio. Dal Rif.Sciatori una ripido sentiero cementato e di seguito sentiero in sali e scendi (qualche tratto da portare) fino al Rif.Gherardi, nel versante bergamasco. Da questo una ripidissima discesa su pista prima, poi sterrato ed infine strada, fino a Pizzino. Da Pizzino, prima della "Corna" una mulattiera permette di scendere direttamente a Sottochiesa, da cui comincia la faticosa risalita a Olda, Vedeseta e di nuovo Culmine. Per terminare la sterrata verso Morterone, giunti sotto la Forcella di Olino si ridiscende a Ballabio.

Mappa stradale



Altimetria e mappe ricavate da MapSource® CityNavigator® Europe rappresentano la traccia GPS rilevata usando Garmin® GPSMA60CS

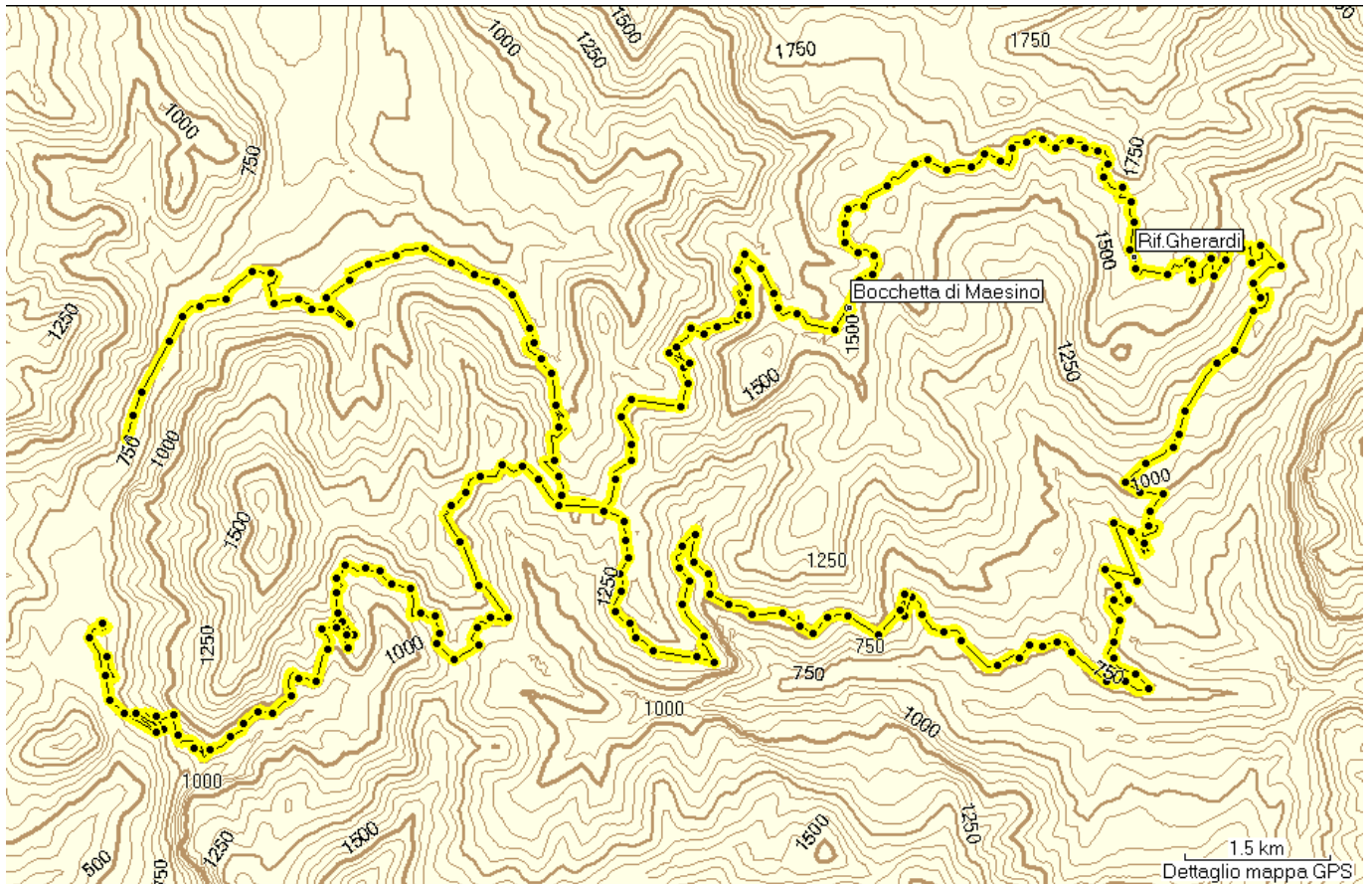


Mountain Bike intorno al Lario

www.paolo-sonja.net/bike

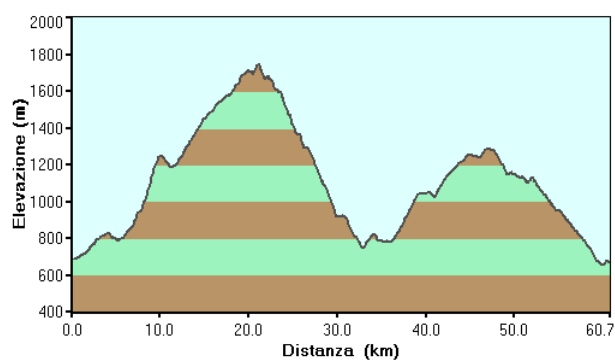
Per il tuo logo
qui: [bacheca@
paolo-sonja.net](mailto:bacheca@paolo-sonja.net)

Mappa curve di livello




Curve di livello al 50.000 da www.italymaps.tk

Profilo Altimetrico



Quota max: 1700m - **Dislivello tot:** 1900m
Sviluppo: 61km



La Medale fa sfondo sulla strada per Montalbano

Cartografia: KOMPASS n°105 1:50.000 - Lecco, Valle Brembana;
Le Grigne Resegone di Lecco e Legnone 1:35.000 ZetaBeta