



Mountain Bike intorno al Lario

www.paolo-sonja.net/bike

Per il tuo logo
qui: [bacheca@
paolo-sonja.net](mailto:bacheca@paolo-sonja.net)

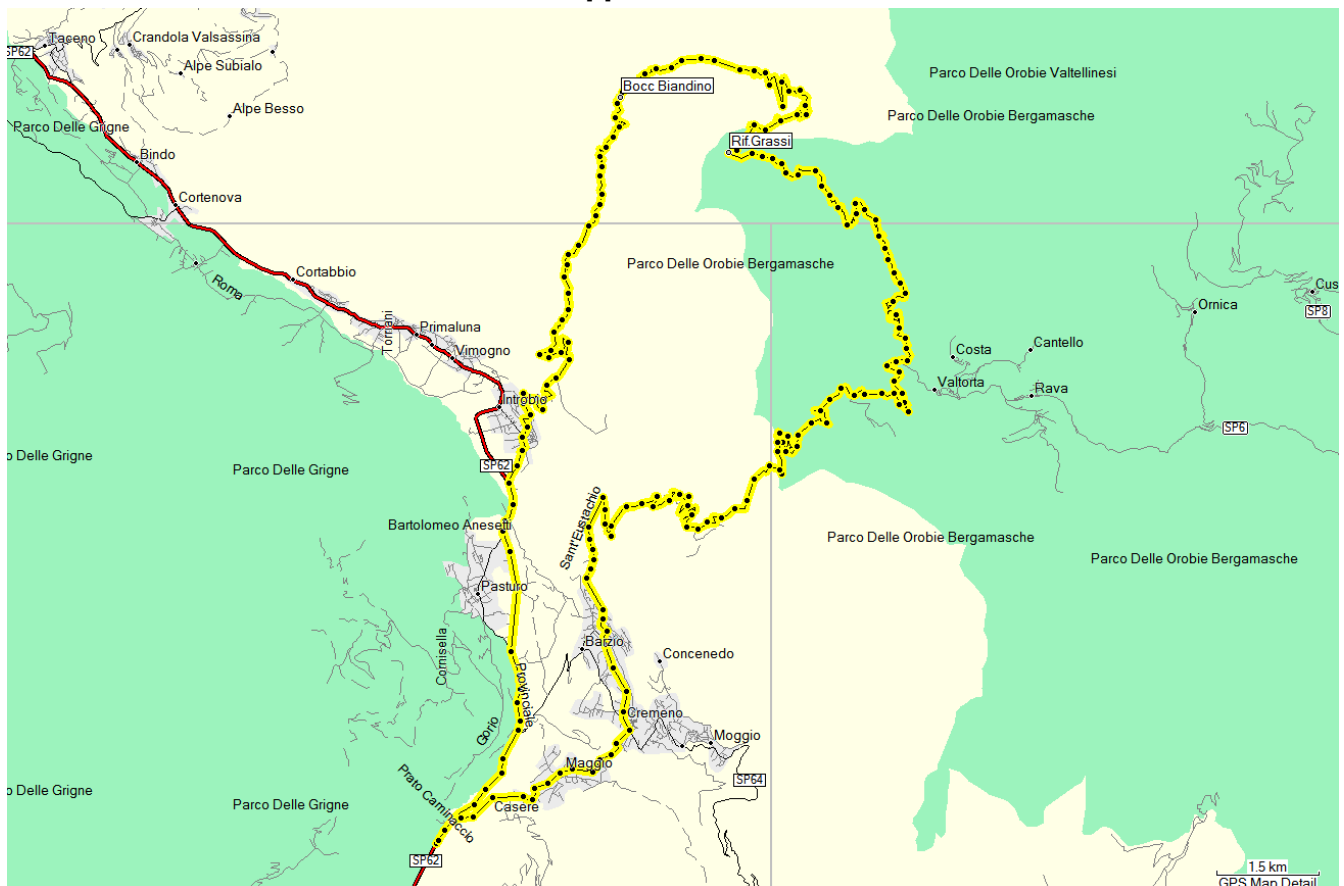
Anello Biandino – Val Torta - Bobbio

Balियो (725m) - Introbio (580m) - Biandino (1500m) - Madonna della Neve (1595m) - Baite di Sasso – Bocc.Vaghi di Sassi (1976m) - Rif.Grassi (1981m) – Val Torta (1100m) – Piani di Bobbio (1700m) - Barzio - Balisio

Note: Non affrontare questo giro se si teme di portare la bici! Infatti dalle Baite di Sasso in fondo alla Piana di Biandino fino alla Bocchetta Vaghi di Sassi non c'è alternativa, ed il sentiero è molto faticoso; ma poi non è finita, perchè si pedala bene al Rif.Grassi e da questo in discesa fino circa a quota 1700, poi il sentiero si fa di nuovo impervio e pedalabile solo per brevi tratti fino circa a 1150m di quota. Se tutto ciò non vi spaventa, allora è il vostro giro.

Percorso: Dal Colle di Balisio scendere a Introbio, dove in paese parte la strada cementata per Biandino. La seconda metà di salita è chiusa al traffico e molto ripida, ma sempre ben pedalabile. Dalla Bocchetta di Biandino si potrebbe andare subito a destra al Rif.Pio X, e da questo al Rif.Grassi; il primo tratto sicuramente da portare su sentiero ripido, ma forse meno faticoso del percorso che abbiamo seguito noi: pedalare fino in fondo alla valle di Biandino poi piegare a destra portando la bici su sentiero ripido e faticoso alla Bocc.Vaghi di Sassi da cui si pedala bene al Rif.Grassi. Dal Rif. scendere alla malga sottostante, dove parte un sentiero ben marcato per la Val Torta. Il primo tratto è bello pedalabile, ma poi diventa ripido e sassoso, si scende di sella, se non per brevi tratti, fin circa a quota 1150m. Intorno a quota 1250m si incontra un bivio, il sentiero principale n°104 va a sinistra e porta al paese di Costa, da cui si scende poi a Valtorta. Noi abbiamo seguito quello di destra, che a tratti è poco marcato e attraversa alcuni torrenti per arrivare infine al tornante sopra Valtorta. Da qui si riprende la strada asfaltata che con pendenza dolce sale fino ai Piani di Bobbio. A Bobbio scendere a destra sulla sterrata alla stazione di arrivo della funivia, quindi scendere per la ripida strada/pista invernale.

Mappa stradale



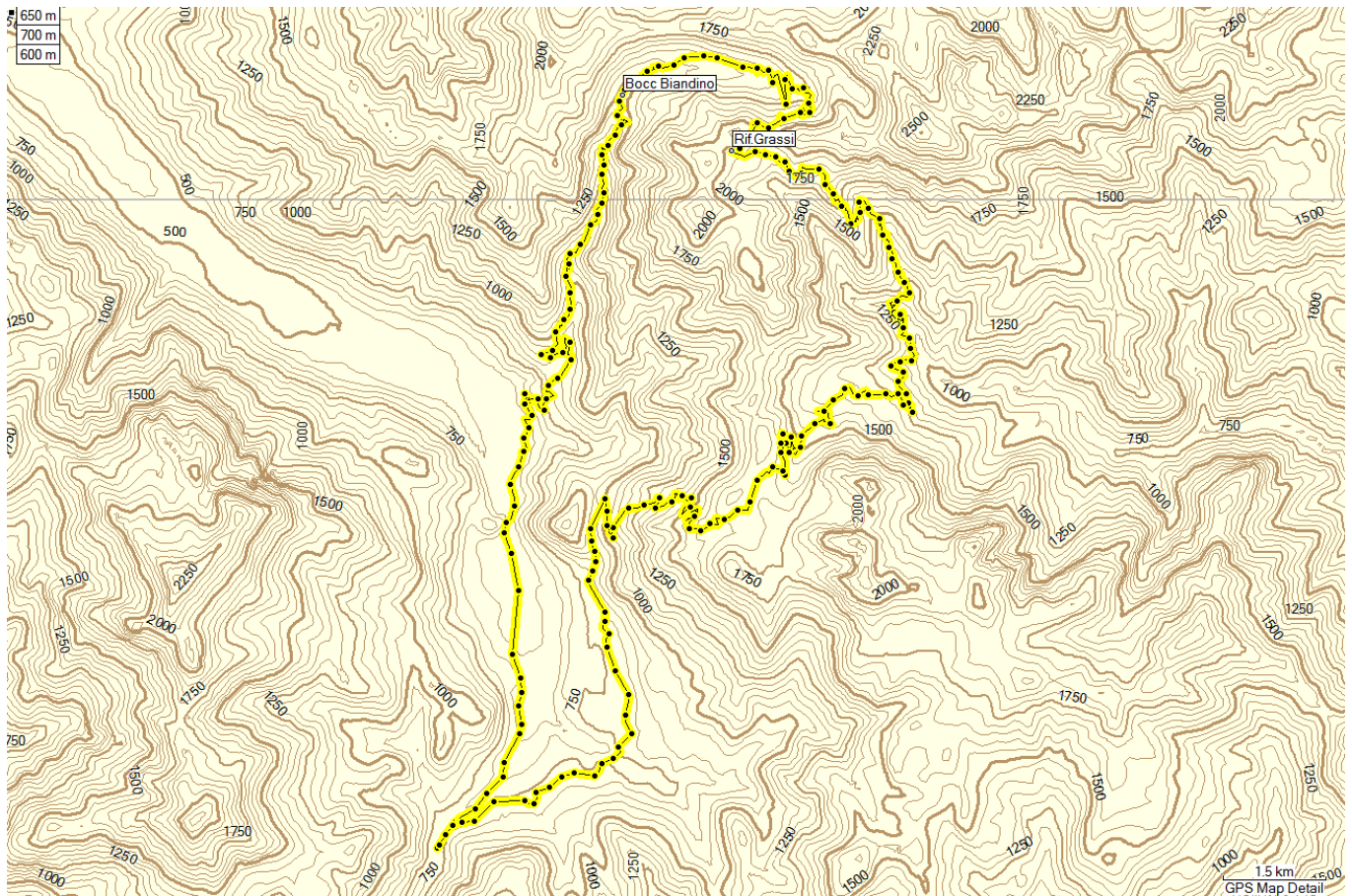


Mountain Bike intorno al Lario

www.paolo-sonja.net/bike

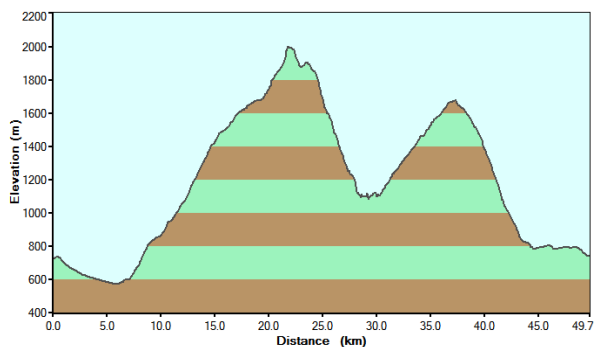
Per il tuo logo
qui: [bacheca@
paolo-sonja.net](mailto:bacheca@paolo-sonja.net)

Mappa curve di livello



Curve di livello al 50.000 da www.italymaps.tk

Profilo Altimetrico



Quota max: 2004m - Dislivello tot: 2300m
Sviluppo: 50km



Scendendo in Val Torta dal Rif.Grassi

Cartografia: KOMPASS n°105 1:50.000 - Lecco, Valle Brembana;
Le Grigne Resegone di Lecco e Legnone 1:35.000 ZetaBeta.