



# Mountain Bike intorno al Lario

[www.paolo-sonja.net/bike](http://www.paolo-sonja.net/bike)

Per il tuo logo  
qui: [bacheca@  
paolo-sonja.net](mailto:bacheca@paolo-sonja.net)

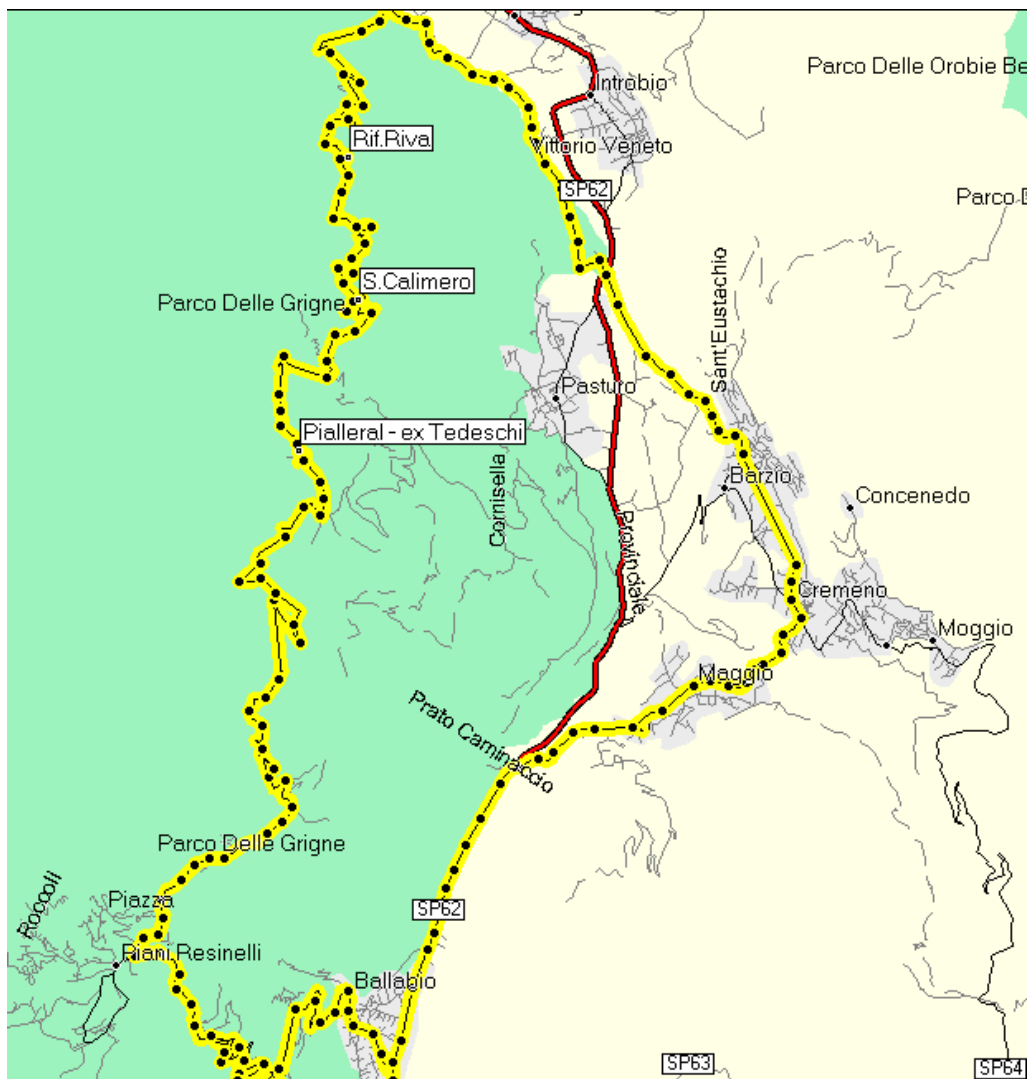
## Anello Traversata Bassa / Rif.Riva

**Ballabio (650m) - Piani Resinelli (1350m) - Traversata Bassa - Pialeral (1413m) - S.Calimero (1491m) - Rif.Riva (1042m) - Primaluna (530m) - Barzio (950m) - Ballabio**

**Note:** Pochi chilometri ma tanta fatica! Un anello breve ma molto impegnativo, su sterrate difficili e sentieri. Si scende di sella spesso!

**Percorso:** Da Ballabio salire ai Piani Resinelli per la strada asfaltata, quindi la ripida salita fino al Rif.Soldanella, dove comincia la strada sterrata. Seguire le indicazioni per la Traversata Bassa, Pialeral. Si tratta di un sentiero per lo più pedalabile, ma ogni tanto tocca scendere di sella, specie nell'ultimo tratto di ripida salita. Salire oltre il Rif.Tedeschi, fino a trovare le indicazioni a destra per la chiesetta del S.Calimero. Seguire il sentiero a tratti non pedalabile, passare il torrente Cornisella e Cariola per poi salire all'Alpe Prabello di Sotto. Da qui ancora una ripida salita fino a S.Calimero. Si scende ora sempre su sentiero via via più pedalabile fino al Rif.Riva, dove comincia una strada sterrata che conduce fino a Primaluna. Seguire ora verso dx la bella pista ciclabile che costeggia il Torrente Pioverna fino al suo termine a Introbio, da cui riprendendo la strada provinciale si torna a Ballabio, oppure attraversare il ponticello e seguire una sterrata fino a Moggio e di qui ridiscendere a Ballabio.

### Mappa stradale



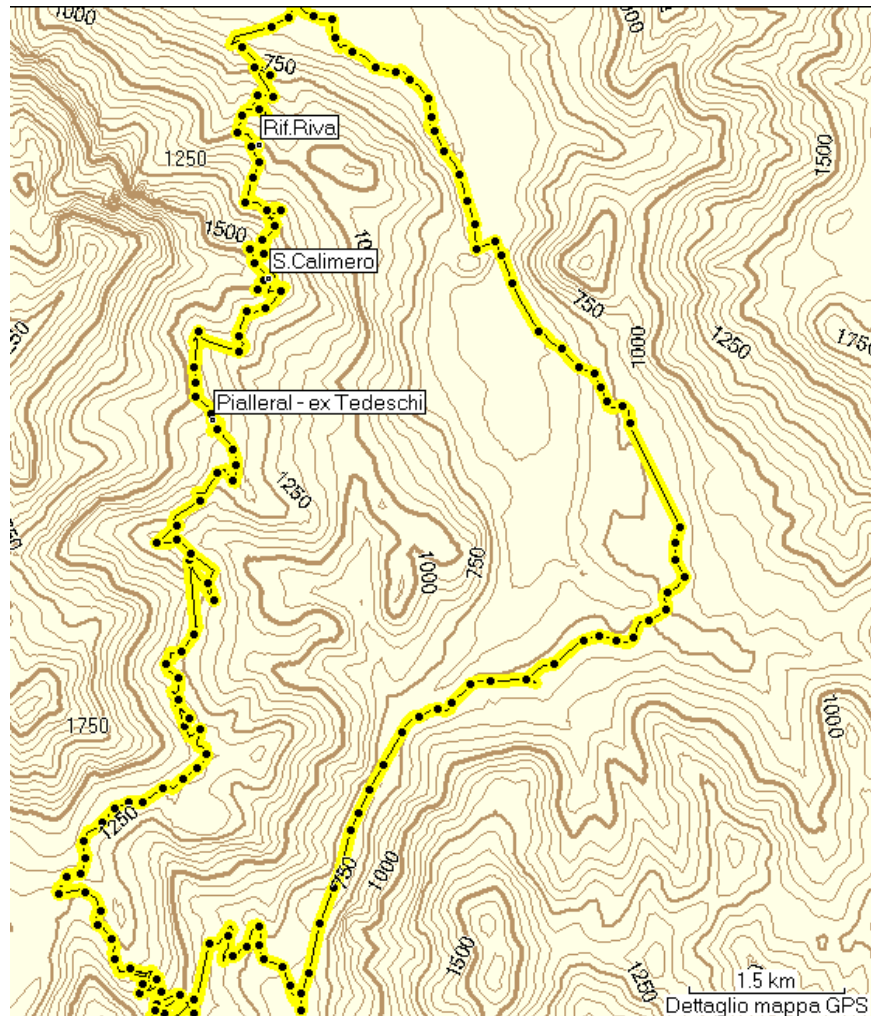


# Mountain Bike intorno al Lario

[www.paolo-sonja.net/bike](http://www.paolo-sonja.net/bike)

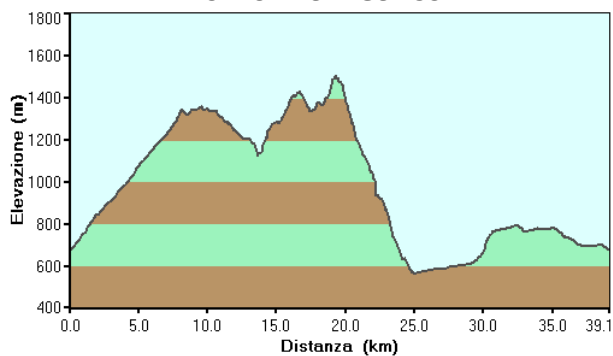
Per il tuo logo  
qui: [bacheca@  
paolo-sonja.net](mailto:bacheca@paolo-sonja.net)

## Mappa curve di livello



Curve di livello al 50.000 da [www.italymaps.tk](http://www.italymaps.tk)

## Profilo Altimetrico



**Quota max:** 1490m - **Dislivello tot:** 1500m  
**Sviluppo:** 40km



Dal Pialleral verso S. Calimero, alle spalle il Grignone

**Cartografia:** KOMPASS n°105 1:50.000 - Lecco, Valle Brembana;  
Le Grigne Resegone di Lecco e Legnone 1:35.000 ZetaBeta.