



Sci-alpinismo

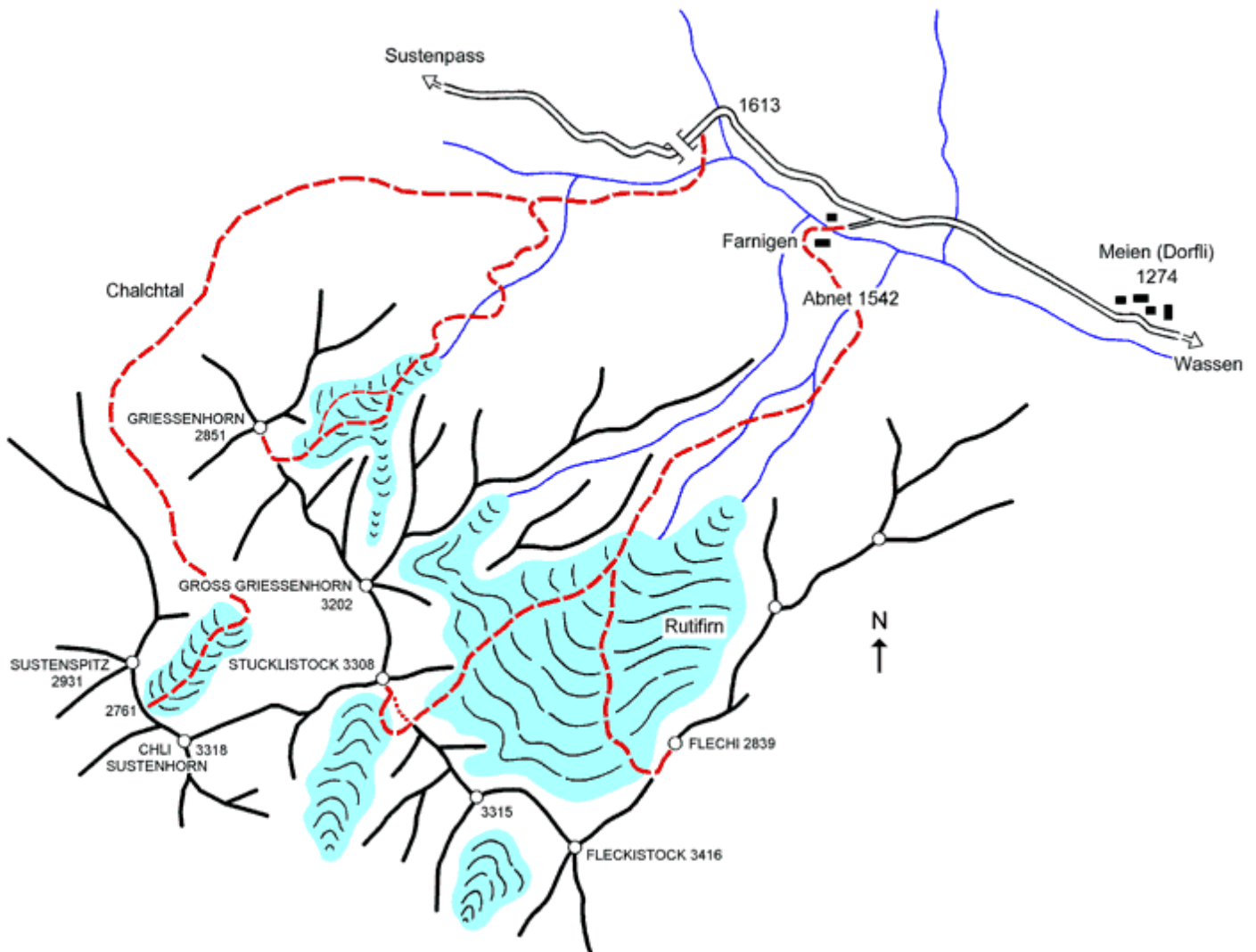
www.paolo-sonja.net/scialp/chalchtalfirm.html

larioclimb.paolo-sonja.net

Chalchtalfirm 2761m - Colle tra Chli Sustenhorn (3318 m) e Sustenspit (2931 m) strada del Sustenpass - CH Uri

Note: gita "alternativa", dallo sviluppo elevato rispetto al dislivello e non segnata sulle carte. La parte alta, dal colle fino alla Chalchtal è una bella sciata, con anche elevate pendenze, poi bisogna racchettare un po'!

Q. partenza: 1522m Dislivello: 1250m Orientamento: NE Tempo: 4h



Accesso stradale: da Como lungo l'autostrada per il Gottardo; superato il tunnel, proseguire fino all'uscita di Wassen, da cui si segue la strada per il Sustenpass fino al paese di Meien (Dorfli). Continuare fin dove la strada è chiusa, mai oltre la curva sul ponte a Q.1613, solitamente appena sopra il paese di Farnigen (1522 m).
Parcheggiare: ai lati della strada.





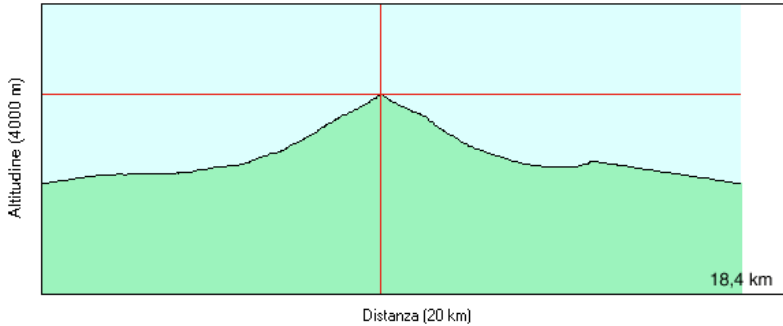
Sci-alpinismo

www.paolo-sonja.net/scialp/chalchtalfirn.html

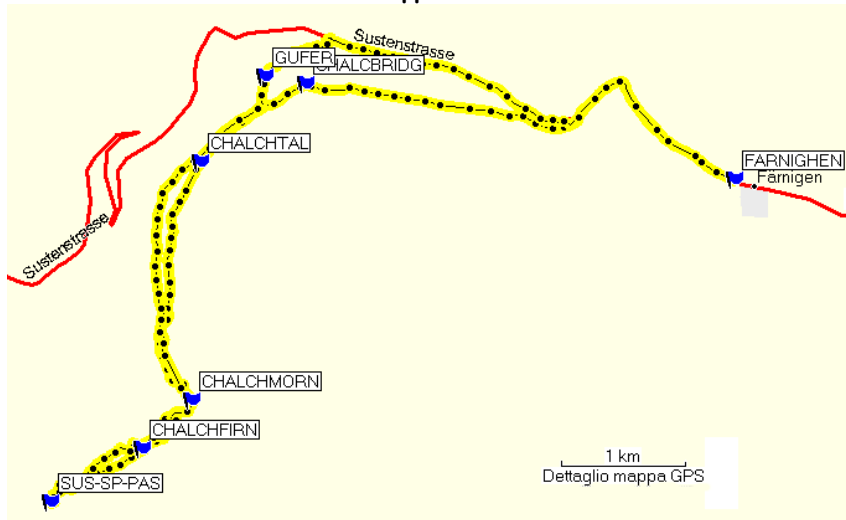
larioclimb.paolo-sonja.net

Profilo altimetrico

Distanza: 9.0 km, Altitudine: 2756 m



Mapa GPS



Waypoint	Quota m	Map Datum WGS 84
FARNIGHEN	1522	N46 44.189 E8 31.225
CHALCBRIDG	1680	N46 44.604 E8 28.506
CHALCHTAL	1770	N46 44.262 E8 27.832
CHALCHMORN	2212	N46 43.230 E8 27.780
CHALCHFIRN	2475	N46 43.019 E8 27.470
SUS-SP-PAS	2757	N46 42.788 E8 26.885
GUFER	1762	N46 44.638 E8 28.242

Percorso: Dal parcheggio raggiungere il ponte a Q1613, poco oltre, appena prima del breve tunnel, abbassarsi per una stradina nel fondovalle. Seguire il fondovalle pianeggiante fino ad un ponticello (waypoint). Ora si può: attraversare il ponticello e passare per le baite di Gufer Platten (waypoint), oppure seguire se ben innevata la valletta del torrente; comunque piegare poi a sinistra per immettersi nella Chalchtal (waypoint). Seguire il fondovalle della Chalchtal puntando alle morene del Chalchtalfirn, al termine di queste (waypoint), praticamente sotto la parete che chiude la vallata, piegare decisamente a destra e rimontare al limite sinistro la vedretta del Chalchtalfirn. Tenendosi sempre vicini al limite della parete che chiude la vallata, proseguire in direzione dell'evidente colle (waypoint) dominato da un grosso torione che lo divide in due. Dal colle di destra si può proseguire per il Sustenspit, dal colle di sinistra per il Chli Sustenhorn, entrambe però apparentemente alpinistiche.

Discesa: per lo stesso percorso di salita, giunti alle baite Gufer prima del ponte si può ripellare per salire a prendere la strada del SustenPass e poi scendere per questa, oppure ripercorrere la piana racchettando un po'.

Cartografia:

Schweizerischer Ski-Verband -
SUSTENPASS Meiringen-Titlis-Andermatt
- 255S.

Altimetria e mappa ricavate da MapSource® MetroGuide® Europe rappresentano la traccia GPS rilevata usando Garmin® GPSMA60CS